







Välkomma till 2010 års SAAB CabrioChallenge

Mätarställning	Avstånd från senaste punkt		
0,0	0,0	Nolla trippmätaren så kör vi! I rondellen vid OKQ8 ta vänster ut på väg 50	<h1>Carlia Bil</h1> 
5,8	5,8 km	Ta av mot <b>Aspeboda &amp; Ornäs</b>	
7,9	2,1 km	Ta vänster mot <b>Aspeboda</b>	
14,0	6,1 km	Vid klockstapeln i <b>Aspeboda</b> , håll höger. Fortsätt sedan mot <b>Falun</b> .  <b>Fråga 1. När tömms brevlådan vid Aspeboda skola?</b>	



17,2	3,5	Ta vänster mot <b>Leksand</b>	
19,8	2,6	I Smedsbo kör mot <b>Rexbo</b>	
22,2	2,4		
42,8	20,6	Ta höger mot <b>Romma &amp; Rönnäs</b>	
46,8	4,0	Vackert belägen rastplats. Fortsätt sedan <b>långsamt genom Rönnäs</b> . Njut av byn med rötter i järnåldern.	
52,5	5,6	Ta vänster mot <b>Leksand</b>	
57,6	5,1	Ankomst till <b>Leksand</b> . Ta vänster vid OKQ8	
		<b>Fråga 2. Vad säljer Allan?</b>	
57,8	0,2	Höger mot <b>Tällberg</b>	
58,1	0,3	Vänster mot <b>Tällberg</b> Du kör nu på något så dalskt som en björkesplanad	
61,8	3,7	Rastplats till vänster	



70,1	8,3	Klockargården i <b>Tällberg</b> . Här tar vi paus och återsamling. Glass, kaffe, WC- -allt efter behov.	
		Bilorientering genom <b>Tällberg</b> . Vid "Stopp" tag vänster och följ vägen.	
77,8	7,7	Ta vänster mot <b>Rättvik</b>	



82,3	4,5	Vid riksväg 70, ta vänster mot <b>Rättvik</b>	
86,3	4,0		
88,9	2,6	Ankomst till <b>Rättvik</b> med kyrkbåt till höger. Kör rakt fram genom rondellerna i <b>Rättvik</b>	
89,4	0,5	Rättviks torg	  
90,0	0,6		
90,5	0,5	Ta vänster mot <b>Sjurberg</b>	
91,3	0,8	Rättviks gammelgård till vänster. Här stannar vi och tar en bensträckare och kanske något att dricka.  <b>Fråga 3. När invigdes Hembygdsgården?</b>	 

		Här går Siljansleden. Se upp för cyklister.	
97,1	5,8	Ta vänster mot <b>Öja</b>	Om man verkligen inte vill köra grusväg väljer man här höger ut på Rv70 och tar vänster mot Mora. Återkommer efter "stopplikt" fyra punkter ner.
97,9	0,8	Ta höger mot <b>Mora</b>	
98,2	0,3	Ta vänster mot <b>Mora</b>	
		Fin grusväg i knappt en kilometer	
99,7	1,4	Höger vid stopplikt	
101,0	1,3	Varningsskylt för fartkamera, men vid rekognoseringstillfället kunde vi inte hitta någon kamera	
112,5	11,6	Varningsskylt för fartkamera, men vid rekognoseringstillfället kunde vi inte hitta någon kamera	
115,8	3,2	Ta vänster mot <b>Nusnäs</b>	
119,0	3,2	Ta höger mot "Dalahästtillverkning"	
119,3	0,3	Parkera utanför Dalahästfabriken.  <b>Fråga 4. Vad kostade en kyrkbåt 1910?</b>	

119,3	0	Fortsätt vägen fram.	
120,0	0,7	Ta höger mot <b>Mora</b>	
124,6	4,6	Ta vänster mot <b>Mora</b>	
125,9	1,3	Fortsätt rakt fram mot <b>Mora</b>	
126,2	0,3	Ta höger mot <b>Mora</b>	
127,0	0,8	Ta höger mot <b>Östersund</b>	
128,0	1,0	Ta höger mot <b>Bergkarlås</b>	
		I <b>Risa</b> härligt utsikt åt vänster.	
		<b>Maggås</b> riktigt fin rak väg, <b>MEN</b> tjälskador!	
144,7	16,7	Ta höger mot <b>Kallmora</b>	
150,0	5,3	I <b>Åberga</b> vacker utsikt	
153,4	3,4	Ta vänster mot <b>Orsa</b>	
155,4	1,9	Ta vänster till <b>Slipstensmuseum</b> och <b>Restaurang Slipstenen. Lunch!</b> Parkera i första hand på restaurangens parkering, om det inte finns plats, fortsätt in på vägen och stanna på stenhuggeriets parkering.	
155,4	0	Ta vänster mot <b>Orsa</b>	

		<b>Fråga 5. Vad produceras i den stora vita anläggningen vi passerar?</b>	
162,3	6,9	Ta höger mot <b>Östersund</b>	
162,8	0,5	Ta vänster mot <b>Våmhus</b>	
165,2	2,4	Ta höger mot <b>Våmhus</b>	
174,5	9,3	Ta vänster mot <b>Mora</b>	
182,9	8,4	Ta vänster mot <b>Mora</b>	
187,1	4,2	Rakt fram i rondellen	
188,0	0,9	Efter bron vänster	
188,7	0,7	Vid trafikljuset sväng höger	
189,0	0,3	På höger sida ser ni nu Vasaloppets målgångsportal.	
189,2	0,2	Rakt fram i rondellen	
189,6	0,4	Ta vänster mot <b>Karlstad Mariestad E45/Rv26</b>	
191,4	1,8	Ta vänster mot <b>Sollerön</b>	
193,8	2,4	Ta vänster mot <b>Sollerön</b>	
201,4	7,6	Ta vänster mot <b>Utanmyra</b>	
202,7	1,3	Ta höger på <b>Siljansleden</b>	

203,2	0,5	Ta vänster in på <b>Kapellvägen</b>	
203,6	0,5	Parkera vid gravfältet	
		<b>Fråga 6. När grävdes gravfältet ut?</b>	
203,8	0,2	Ta höger på <b>Bengtsarvsvägen</b>	
204,8	1,0	Håll vänster på <b>Bengtsarvsvägen</b>	
205,2	0,5	Ta vänster vid <b>Kyrkan</b>	
		<b>Fråga 7. Vilket djur varnar skyltarna för?</b>	
210,9	5,6	Ta vänster	
236,5	25,6	Ta vänster mot <b>Siljansnäs</b>	
237,4	0,9	Ta vänster mot <b>Hjulbäck</b>	
238,3	0,9	Ta vänster in på <b>Buffils Annas väg</b>	
239,1	0,8	Parkera längst upp på berget och beundra utsikten!	
240,0	0,8	Samma väg ner igen och tag sedan vänster	
247,8	7,8	Tag vänster mot <b>Leksand</b>	
254,9	7,1	Tag vänster mot <b>Leksand</b>	

256,3	1,4	Rakt fram i rondellen därefter håll höger mot <b>Tällberg</b> efter bron	
256,7	0,4	Beroende på hur vi ligger till i tid så finns det möjlighet att stanna till i centrala Leksand för att ta en fika.	
257,0	0,4	Tag vänster mot <b>Tällberg</b>	
269,0	12,0	Ankomst till <b>Tällberg</b> , håll höger, skyltat <b>Gyllene Hornet</b>	
270	1,0	<b>Mål och middag!</b>	